

- 1 **L'emplacement de l'ancien château** est visible par la rue de Lavaux. Construit dans la première moitié du 15ème siècle, il aurait été détruit comme la plupart des châteaux Forts au milieu du 17ème siècle par Richelieu. Ne restent, aujourd'hui que de vagues ondulations rappelant les fossés ou douves de la forteresse.
- 2 **Calvaire du 17/18°** : est en calcaire à entroques (comportant des fossiles comme les étoiles, coquillages...). On peut voir St Joseph sur le socle de gauche et Ste Anne sur celui de droite.
- 3 **Vieux puits** est face au numéro 228 rue de Lavaux. De dimensions exceptionnelles avec 3 mètres de diamètre et 14 mètres de profondeur, il aurait alimenté, en son temps, le château.
- 5 **Le « Seigneur des bois bas »** : est un chêne pédonculé qui date du XVIII. Il mesure 25 m de haut avec une circonférence de 4 m. Son nom de Seigneur des BOIS BAS provient de sa taille imposante qui en fait l'arbre le plus important de cette forêt.
- 6 **La Croix « fait la guerre »** pourrait être le théâtre d'un combat entre René II Duc de Lorraine et Antoine Comte de Vaudémont. Une autre explication s'inspirant de souvenirs populaires parle également d'une croix d'un cimetière de pestiférés.
- 7 **Le Chêne à la loupe** : il s'agit d'un chêne sessile portant une malformation appelée loupe. La loupe est aussi appelée « broussin », partie du bois, très recherchée par les tourneurs et ébénistes.
- 8 **L'Eglise** : sous le porche, se trouve l'écusson aux armes de la famille de Pfaffenhofen. Il est composé de 3 têtes de Maures et 1 croissant. Il rappellerait la participation des seigneurs de Thélod aux Croisades.
- 8 **Un linteau de porte** se trouve au numéro 109 face à l'église. Cet élément architectural remarquable provient sans doute de l'ancien château détruit vers 1636. Il sert à soutenir la maçonnerie au-dessus de la porte et fait souvent l'objet d'inscription ou de décors ayant une importance symbolique et décorative.
- 8 **La Tour dite des templiers** est une tour XVème siècle hexagonale située dans la rue Grand Jardin et faisant partie d'une grande bâtisse qui aurait été une ferme de Templiers.



La tour dite des Templiers



Calvaire du 17-18 siècle



Le seigneur des Bois Bas



## Renseignements

Communauté  
de Communes  
Moselle-et-madon  
Tél. : 03 83 26 45 00  
www.cc-mosellemadon.fr



Maison du Tourisme  
en Pays Terres  
de Lorraine  
Tél. : 03 83 64 90 60  
www.leprede Nancy.fr

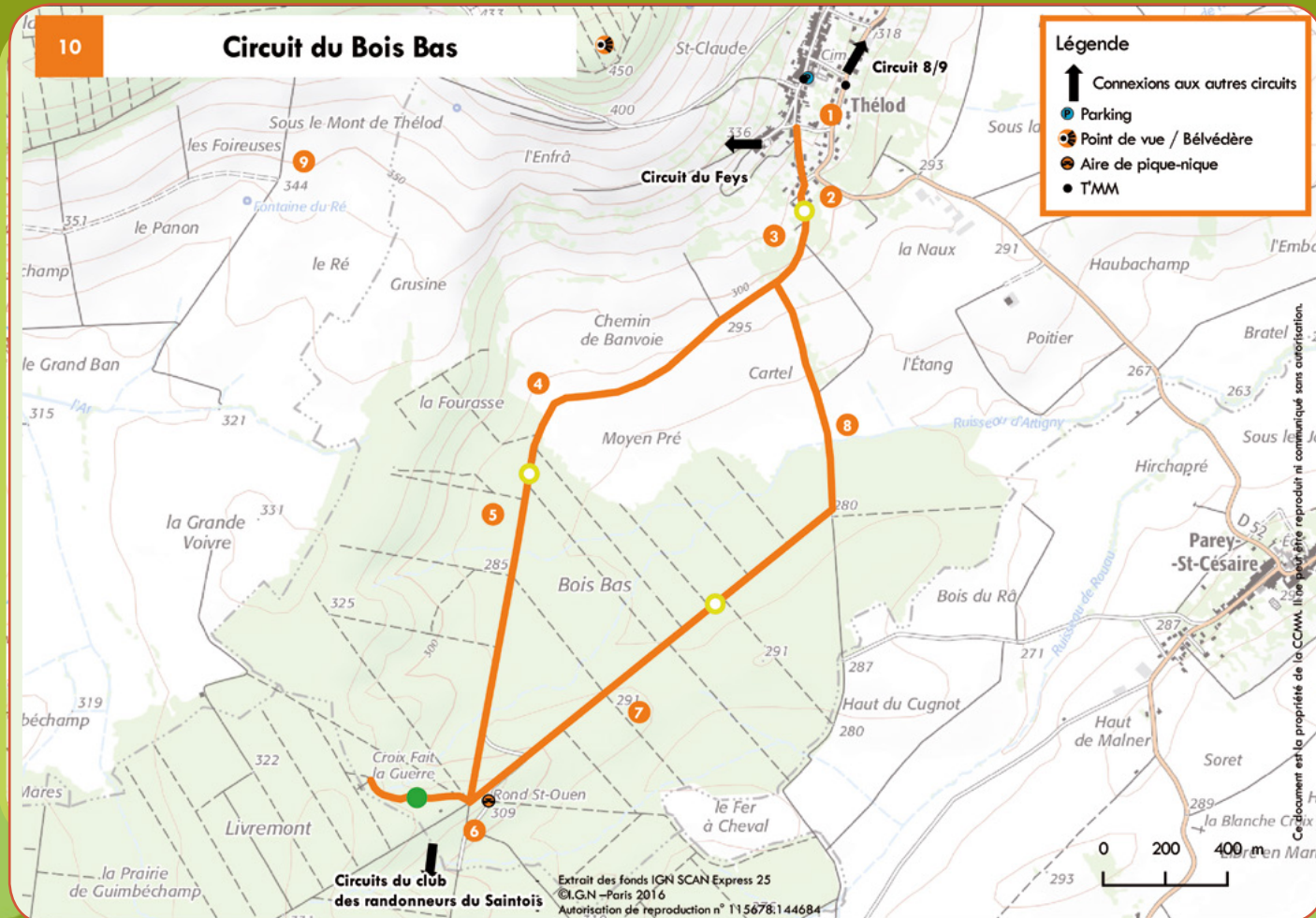
- **Distance** : 6 km
- **Durée moyenne** : 2h00
- **Dénivelé** : 45 m
- **Difficulté** : 
- **Balisage** : suivre le 
- **Départ** : de Thélod

Entre le Mont Thélod, son volcan et le bois bas, le village de Thélod présente deux volets, l'un historique et l'autre agricole avec un paysage entrecoupé de forêts aux arbres centenaires.

## Circuit Bois BAS

Itinéraire

- 1 Départ : de la mairie de Thélod, suivre le balisage  vers le lavoir. Derrière ce dernier se situait l'emplacement de l'ancien château.
- 2 Passer à gauche du calvaire.
- 3 Un peu plus loin, en descendant, se trouve dans un petit lavoir un vieux puits. A la sortie du village, continuer tout droit par le sentier séparant les parcs.
- 4 Au bout de ce chemin, longer un parc à gauche et pénétrer dans la forêt du BOIS BAS (attention partie boueuse en cas de pluie).
- 5 A 400m environ après l'orée du bois, à droite, une sente permet de découvrir le seigneur des bois bas. Revenir sur vos pas jusqu'au chemin et continuer à droite jusqu'au prochain carrefour de 4 directions.
- 6 Emprunter le sentier de droite pour rejoindre la croix « fait la guerre » en pleine forêt en suivant le balisage cercle vert. Puis, revenir sur ses pas jusqu'au carrefour précédent et poursuivre par le 2e sentier sur la gauche.
- 7 A 500m environ une sente permet d'accéder au chêne à la loupe, curiosité de la nature. Reprendre ensuite le chemin principal à gauche en suivant le balisage .
- 8 Sortir de la forêt et rejoindre le point de départ à travers champs et pâturages.  
A l'arrivée près de la mairie, se trouvent l'église et un lin-teau de porte, en face, au numéro 109. Un peu plus loin, dans la rue parallèle à la grande rue, on peut voir une tour dite des Templiers.
- 9 A l'écart de la commune, au dessus du village, ne pas manquer la tour géodésique, le volcan et l'oppidum à proximité du circuit du Bois de Feys, proposé par le club de randonneurs du Saintois.



où suis-je ?

Saurez-vous retrouver les lieux d'où sont extraites ces photographies ?

